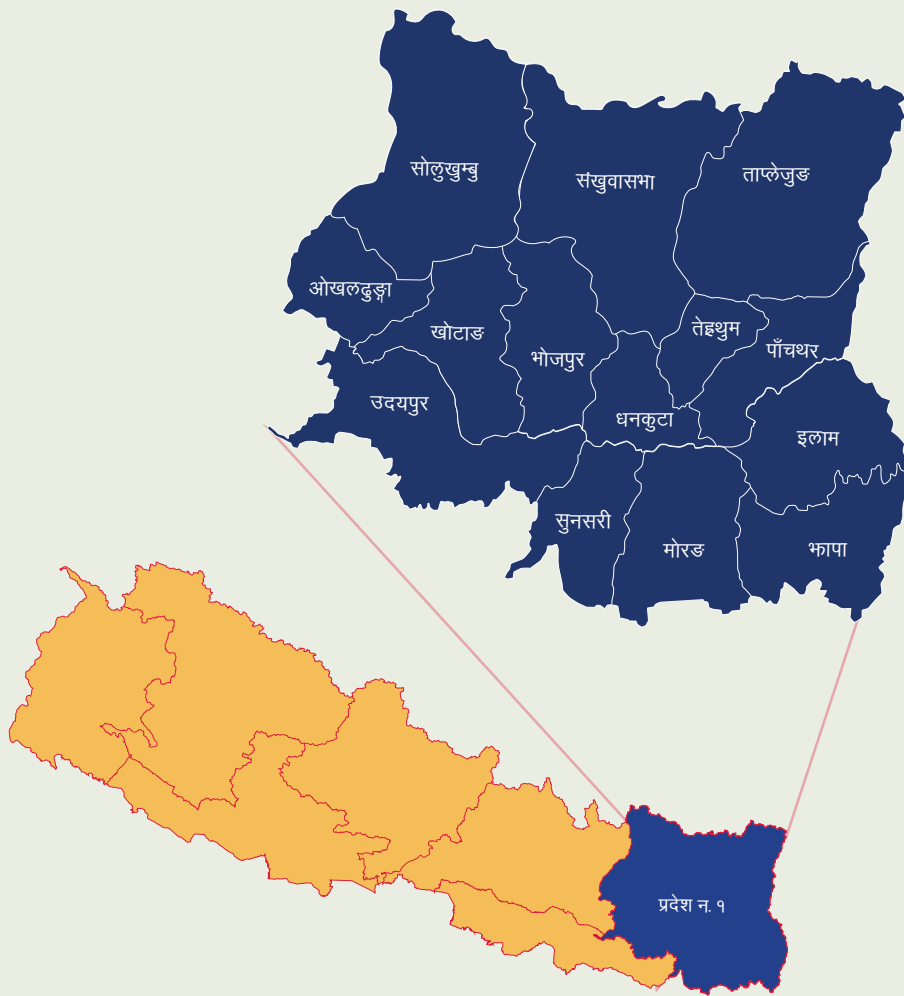




## भौगोलिक तथा प्रशासनिक



### क्षेत्रफल

२५,९०५ व. कि.मि.

### जिल्ला

१४

### जनघनत्व

१०५ प्रति व. कि.मि.

### संघीय निर्वाचन क्षेत्र

२८

### प्रादेशिक निर्वाचन क्षेत्र

५६



गाउँपालिका

८८



नगरपालिका

४६



उपमहानगरपालिका

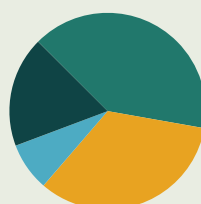
२



महानगरपालिका

१

### भौगोलिक क्षेत्रगत क्षेत्रफल



हिमाल  
४०.३%

तराई  
१८.२९%

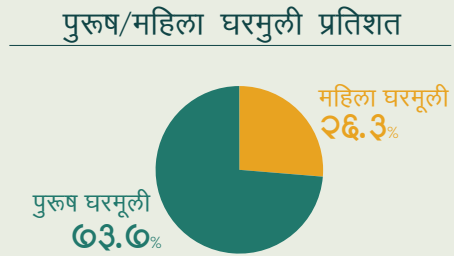

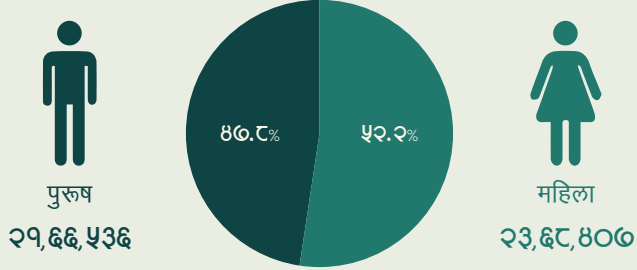
पहाड  
३३.५३%

भित्री मधेस  
०.९६%




## जनसंख्या

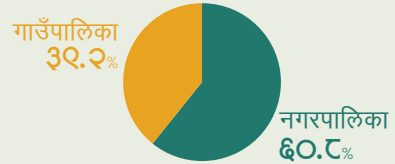
कुल जनसंख्या - ४५,३४,२४३




### भौगोलिक जनसंख्या वितरण



### गाउँपालिका तथा नगरपालिकामा बस्ने जनसंख्या



### मुख्य सामुदायिक जनसंख्या





## आर्थिक

### समष्टिगत आर्थिक अवस्था

कुल गार्हस्थ्य उत्पादन

(रुपैयाँ, उत्पादकको मूल्यमा)

५ खर्ब २५ अर्ब  
७ करोड



आर्थिक वृद्धिदर

(प्रतिशत)

3.89%

संघीय अनुदान तथा

राजस्वको अंश

(प्रतिशत)

५०.५४ - ४२.४५%



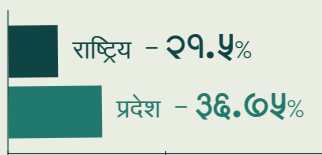
प्रति व्यक्ति आय

(अमेरिकी डलर)

१०७१



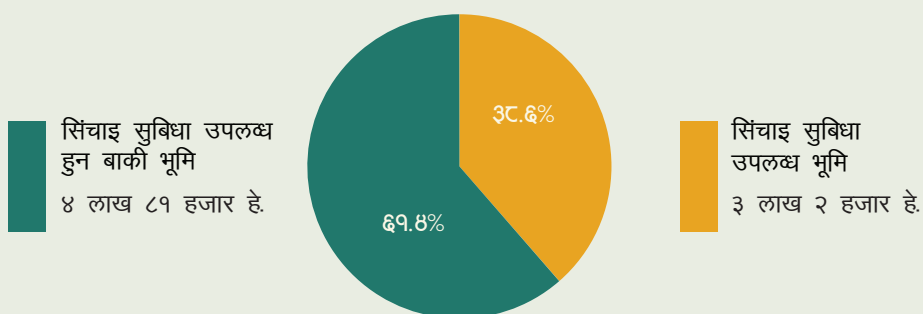
# कृषि, पशुपक्षी तथा मत्स्य विकास



कुल ग्राहस्थ उत्पादनमा योगदान



नेपालको  
**९९.२%**  
 चिया उत्पादन प्रदेश नं. १ मा हुन्छ।



प्रदेश नं. १ मा उपलब्ध ७ लाख ८३ हजार हेक्टर खेतीयोग्य जमिन मध्ये हालसम्म ३ लाख २ हजार हेक्टर (३८.६%) मा मात्र सिंचाइ सुबिधा पुगेको अवस्था छ।

राष्ट्रिय खाद्यान्नमा प्रदेशको उपलब्धता  
 २३.११%

भूमिको उत्पादकत्व  
 ३.०३  
 मे.टन प्रति हेक्टर

मजदुरको उत्पादकत्व  
 ८३५  
 अमेरिकी डलर

## राष्ट्रिय उत्पादनमा प्रदेशको योगदान



मकै  
 २८.३%



धान  
 २१.५%



गहुँ  
 १०.२%



आलु  
 ३३.१%



अलैंची  
 ९८.२%



अदूवा  
 ३८.८%



दुध  
 २०.७%





# शिक्षा



कुल साक्षरता दर - ७१.२%

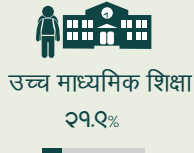




पुरुष  
७२.३%



महिला  
६३.२४%

## विद्यालय शिक्षा - खुद भर्ना दर



## विद्यालय - ६,७२१

५,८२८



सामुदायिक

१,२२३



संस्थागत



छात्रा  
५२%



छात्र  
४८%



विश्वविद्यालय

५



क्याम्पस

४११२६



मानव विकास  
सूचकांक

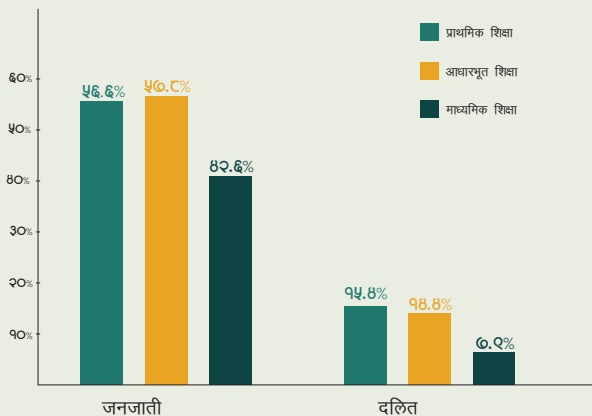
०.५२३



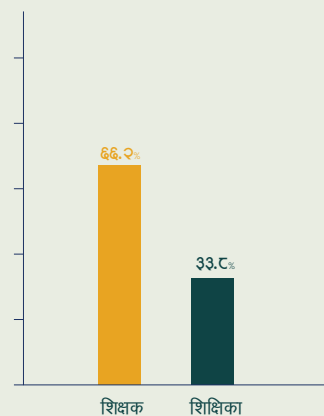
अपाङ्गता भएका विद्यालय  
उमेरका विद्यार्थी

५०%

## जनजाती र दलित विद्यार्थी सहभागिता



## शिक्षकको लैङ्गिक स्थिति





# स्वास्थ्य



अपेक्षित औसत आयु - ७०.७ वर्ष



पुरुष  
६९.५ वर्ष



महिला  
७०.३ वर्ष



७९.४%  
१५ महिना मुनिको  
बालबालिका पूर्ण  
खोपको दायरा

३

शिक्षण अस्पताल

१८

सरकारी अस्पताल

१९८

प्राथमिक स्वास्थ्य केन्द्र

६४८

स्वास्थ्य चौकी



६२%  
संस्थागत प्रसुती  
सेवा दर



५५.६%  
दक्ष स्वास्थ्य कर्मीबाट  
प्रसुती सेवा



पुडकोपना भएका  
बालबालिका

३२.६%



कम तौल भएका  
बालबालिका

२४.४%



बालबालिकामा  
रक्त अल्पता

५५.२%



महिलामा रक्त अल्पता

४३.३%

## बाल मृत्युदर (प्रतिहजार जीवित जन्ममा)

नवजात  
शिशु



२२

शिशु



३१

पाच वर्ष  
मुनिका



३६



६२%

आधा घण्टाको दुरीमा आधारभुत  
स्वास्थ्य सेवामा  
जनताको पहुँच पुगेको जनसंख्या



# पर्यटन



प्रदेशको  
कुल गार्हस्थ उत्पादनमा योगदान  
२%



पर्यटन क्षेत्रबाट रोजगारी सिर्जना  
३२,०००

आन्तरिक पर्यटक  
५०%



अन्तराष्ट्रिय पर्यटक  
५०%

## पर्यटन आगमन - २०१७

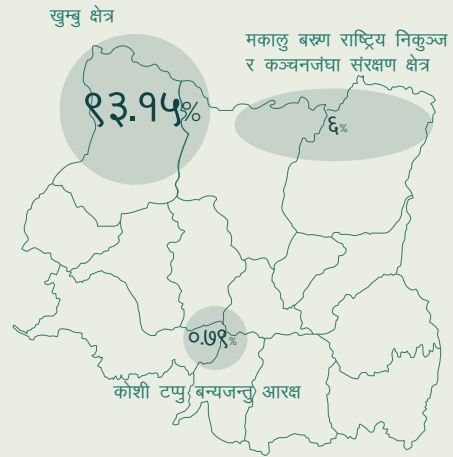
राष्ट्रिय  
११,७३,०७२

प्रदेश नं. १  
४८,४३८

प्रदेश नं. १ मा २०१७ मा

# ५.१५%

पर्यटकको आगमन



### पर्यटक संख्या (प्रति सप्ताह)

भारतीय  
२,१९,०००

तेस्रो मुलुक  
४८,०००

### पर्यटक बसाई

भारतीय  
५.५ दिन

तेस्रो मुलुक  
१३.४ दिन

### ऋय दर (प्रतिदिन, प्रतिव्यक्ति)

भारतीय  
१९ अमेरिकी डलर

तेस्रो मुलुक  
५४ अमेरिकी डलर



१३

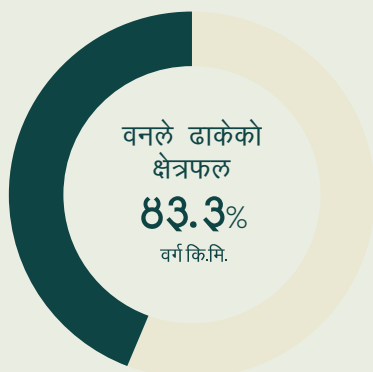
पर्यावरण अनुकूल  
पर्यटकीय गन्तव्य

१०

ट्रेकिङ ट्रेल



# वन तथा जैविक विविधता



आ.व. २०७६/७७  
कुल गार्हस्थ्य उत्पादनमा  
वन क्षेत्रको योगदान



**१.७५%**

## वनका प्रकारहरु

- 3685 सामुदायिक वन (४,२१,३५२ हे.)
- २४२ कबुलियती वन (३,८८५ हे.)
- ३२ धार्मिक वन (३७८ हे.)
- २०१४ निजी वन (१,८५० हे.)

उच्च मूल्यका जडिबुटी र गैर काष्ठ वनपैदावरको उत्पादन  
**२५५० मे.टन**

जैविक विविधता संरक्षण भएको वनको क्षेत्रफल  
**६१३६ व.कि.**

एकीकृत जलाधार व्यवस्थापन  
**३११**

जडिबुटी प्रशोधन र भण्डारण उद्योग  
**५१०**


दिगो वन व्यवस्थापन भएको क्षेत्रफल  
**२३,४४२ हेक्टर**







## यातायात पूर्वाधार



प्रदेशमा कुल  
**२,३२५.५** कि.मि.  
सडक सञ्जाल रहेका



कालोपत्रे  
१०७६.९ कि.मि.



ग्रावेल  
४८५.६ कि.मि.



कच्ची  
७६३.१ कि.मि.



एक घण्टाको दुरीमा यातायातको पहुँच  
भएको जनसंख्या  
**८२%**



सडक घनत्व (प्रति १०० वर्ग कि.मि.)  
**४५.७** कि.मि.



सर्वयाम सडकसँग आवद्ध स्थानीय तह  
**११५**



प्रदुषण परिक्षण केन्द्रको संख्या  
**६**



प्रदेश नं. १ भएर जाने  
प्रमुख राजमार्गको संख्या  
**६**



भोलुङ्गे पुल  
**१७१५** वटा



## उद्योग



६७३

टुला र मझौला उद्योग



११.३३%

औद्योगिक लगानीमा  
वार्षिक वृद्धि



१,०१,२७९

औद्योगिक रोजगारी



८२२७ करोड

औद्योगिक उत्पादन



१०२४ करोड

कुल वैदेशिक लगानी



२०%

स्थानीय कच्चा पदार्थमा  
आधारित उद्योग



१

औद्योगिक क्षेत्र तथा करिडोर



## खानेपानी तथा सरसफाइ



९७%

आधारभूत खानेपानी  
पुगेको जनसंख्या

१५%

सुरक्षित खानेपानी  
पुगेको जनसंख्या

घरपरिवार संख्या - ९,९१,७५०

घारा ४४%

ट्युबेल र हातेपम्प ४४.१%

मूलको पानी ४.४%

इनाररकुवा ५.७%

नदीरखोला ०.८%

अन्य १%



६२%

घरपरिवारमा  
सौचालय भएको



६२%

आधारभूत सरसफाइ  
सुविधा पुगेका जनसंख्या

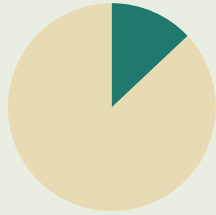


२

पानी परीक्षण  
प्रयोगशाला



## जलविद्युत



राष्ट्रको कुल जलविद्युत उत्पादनमा  
प्रदेश नं. १ को योगदान

९३%

हाल उत्पादन  
१२१ मे.वा.



सम्भावना  
३८,००० मे.वा.



विद्युतमा पहुँच प्राप्त परिवार  
९१.८%



प्रदेश नं. १ मा अपुग विद्युत  
१२२ मे.वा.



सञ्चालित विद्युत प्लान्ट  
११



निर्माणाधिन जलविद्युत आयोजना  
८० वटा